PO e loro varianti in regime ordinario: Istruzioni integrative

Creazione del record:

Per un nuovo PO art. 4 utilizzare il pulsante indicato

Per la creazione di una variante al PO art.4 si dovrà utilizzare unicamente la modalità indicata di seguito; questo consentirà alla piattaforma di proporre sempre il dimensionamento e gli shapefiles del piano vigente che potranno quindi essere modificati o meno.

Per i dati da inserire si ricorda che:

- per quanto riguarda le previsioni del PO, dovranno essere modificate solo le quantità oggetto di variante;

- per quanto riguarda gli shapefiles, dovranno essere allegati gli shape con il dato aggiornato relativo all'intero territorio comunale e non solo quello oggetto di variante.

Si sceglierà il PS art.4 vigente di riferimento e si spunterà l'apposita casella, in caso di successiva variante usare come partenza la variante precedente approvata

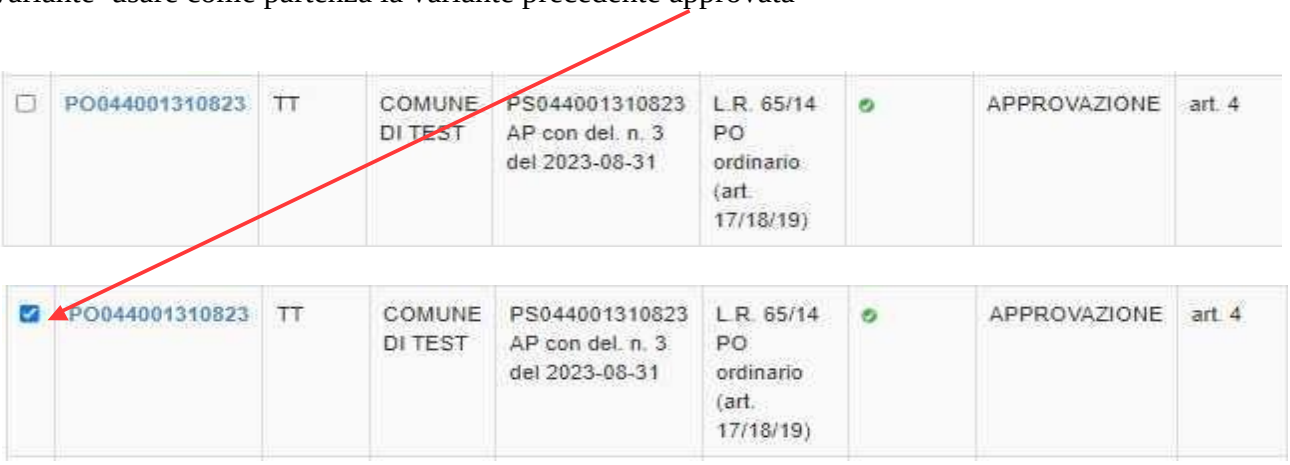

Nel menù a tendina delle azioni si selezionerà la voce sottoevidenziata, premendo il pulsante VAI si attiverà il record in immissione.

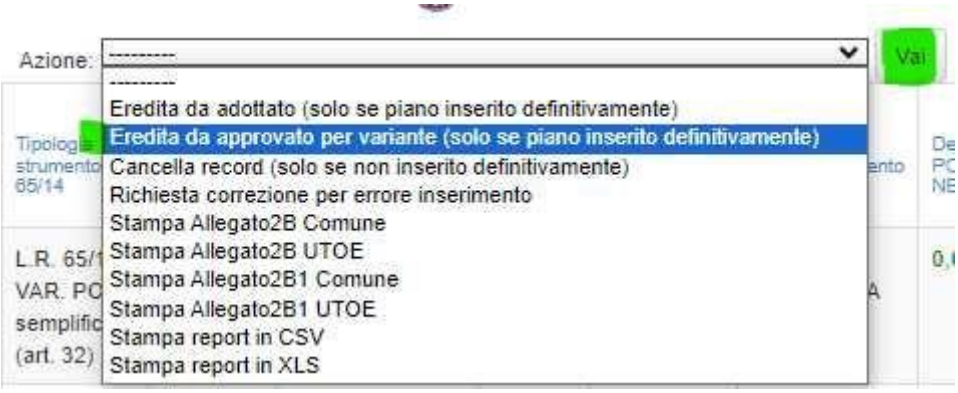

Nel record di immissione si sceglierà la tipologia di atto, selezionando successivamente l'opzione art.4

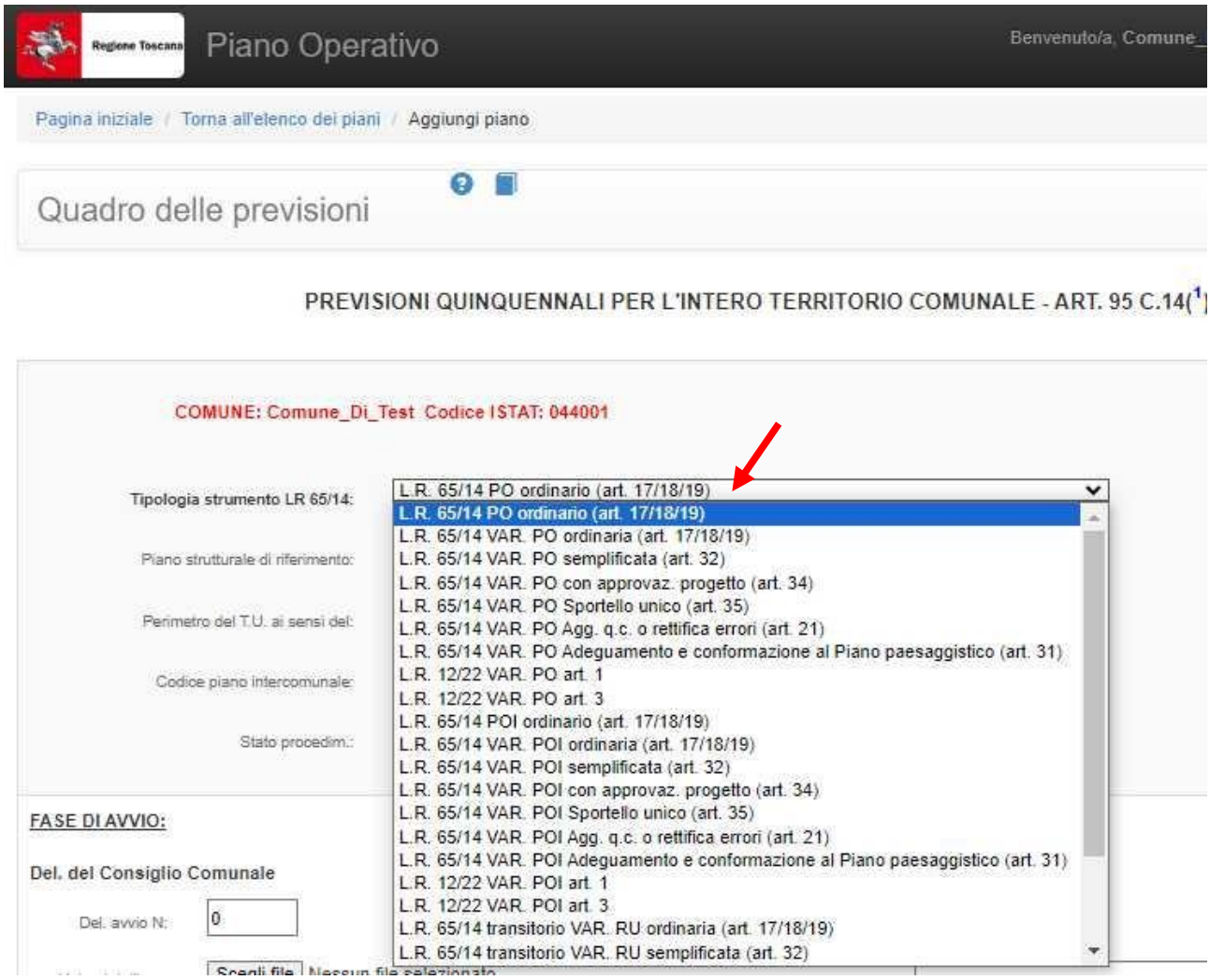

Di seguito una schermata di esempio:

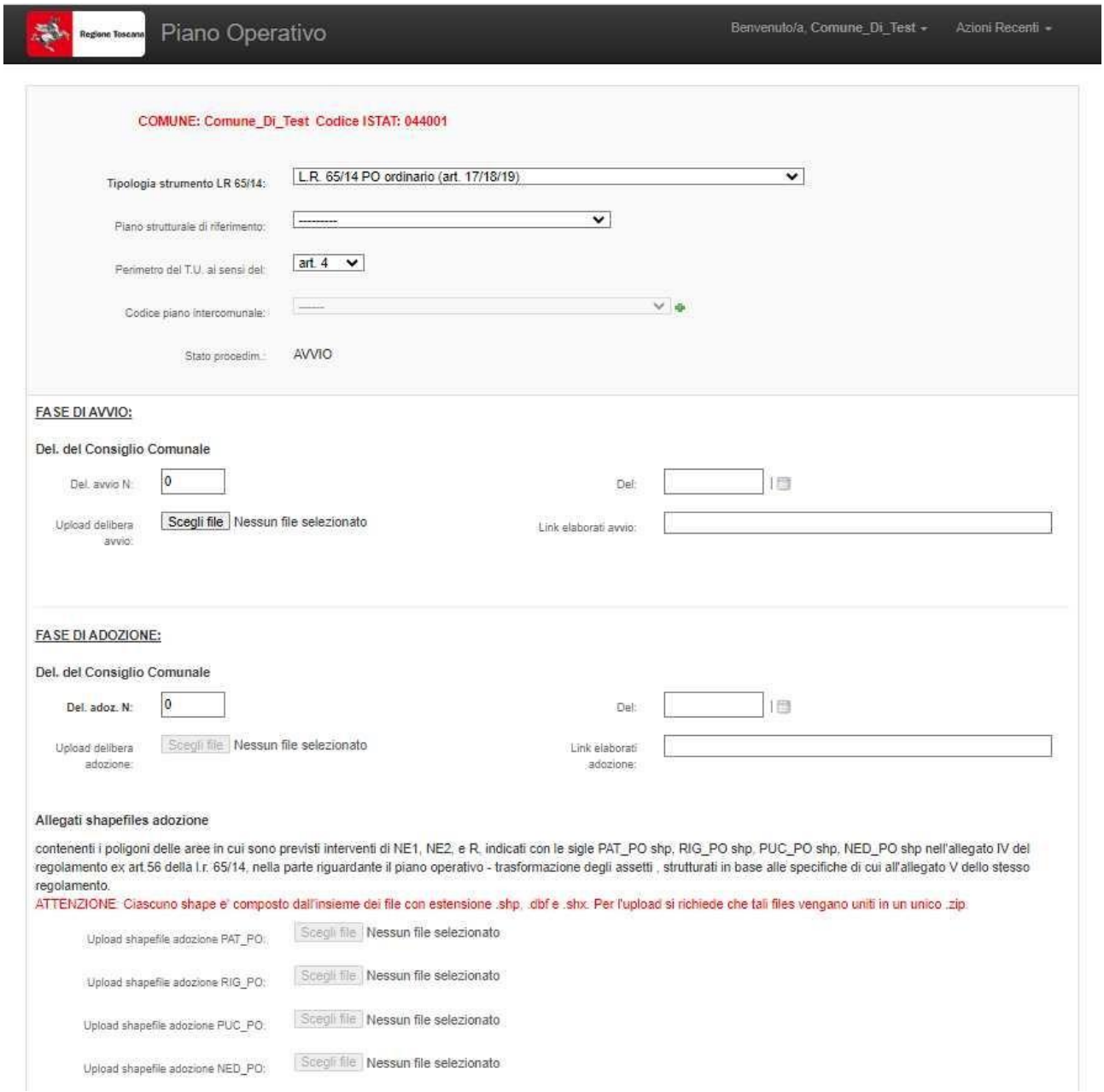

FASE DI APPROVAZIONE:

Del. del Consiglio Comunale

Del. approv. N: 0

Del:

Upload delibera approvazione: Scegli file Nessun file selezionato

Link elaborati approvazione:

Allegati shapefiles approvazione

contenenti i poligoni delle aree in cui sono previsti interventi di NE1, NE2, e R, indicati con le sigle PAT_PO shp, RIG_PO shp, PUC_PO shp, NED_PO shp nell'allegato IV del regolamento ex art.56 della l.r. 65/14, nella parte riguardante il piano operativo - trasformazione degli assetti , strutturati in base alle specifiche di cui all'allegato V dello stesso regolamento.

ATTENZIONE: Ciascuno shape e' composto dall'insieme dei file con estensione .shp, .dbf e .shx. Per l'upload si richiede che tali files vengano uniti in un unico .zip.

Upload shapefile approvazione PAT_PO: Scegli file Nessun file selezionato

Upload shapefile approvazione RIG_PO: Scegli file Nessun file selezionato

Upload shapefile approvazione PUC_PO: Scegli file Nessun file selezionato

Upload shapefile approvazione NED_PO: Scegli file Nessun file selezionato

DIMENSIONA UTOE

NOTE E RIFERIMENTI

Note:

Nome utente compilatore: xx yy

Inserimento non concluso
SALVA IN BOZZA

PO e loro varianti in regine transitorio: Istruzioni integrative

Creazione del record:

Per una variante al PO art. 224 o una variante a RU, utilizzare il pulsante indicato

Nel record di immissione si sceglierà la tipologia di atto, selezionando successivamente l'opzione art. 224

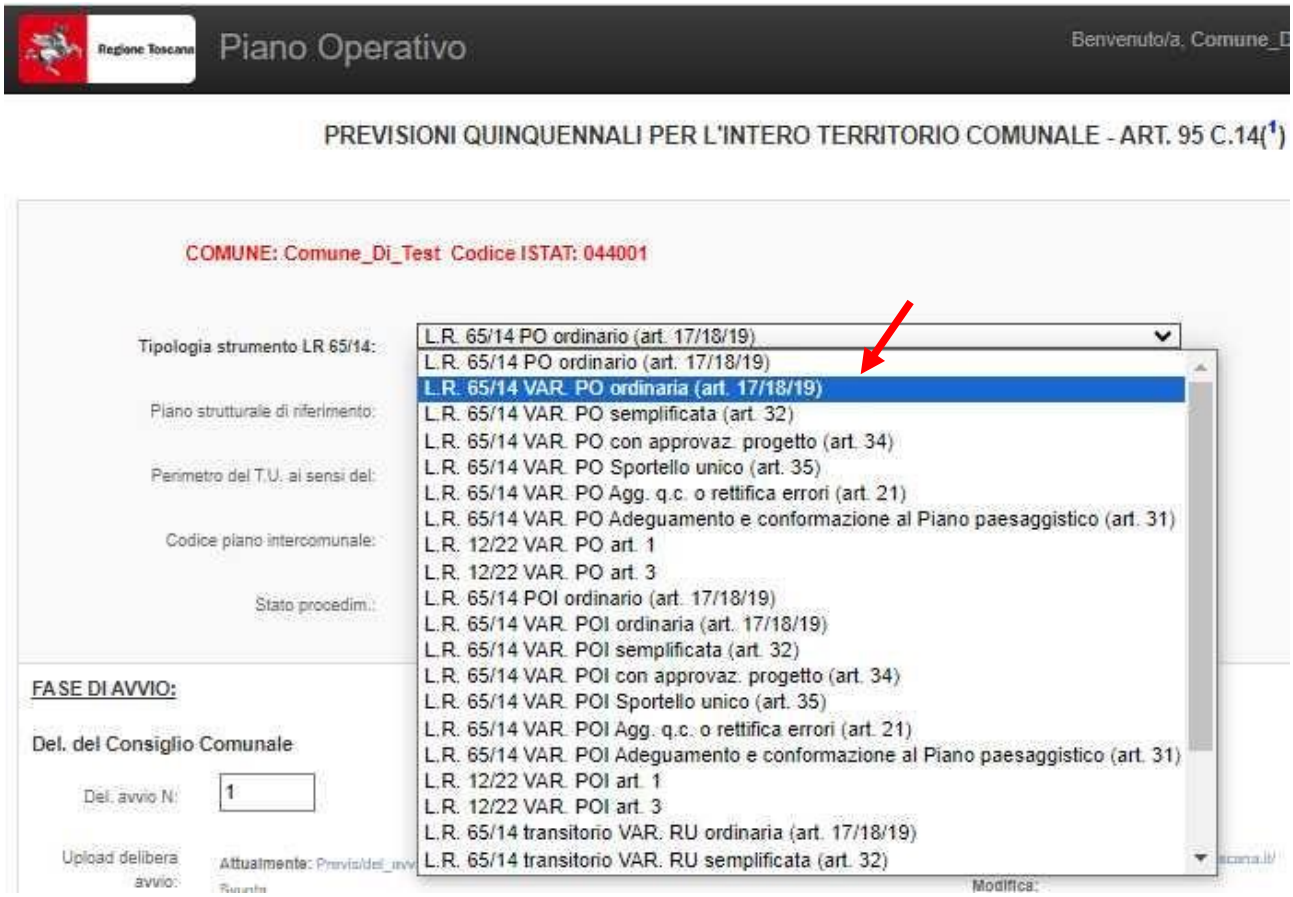

Regione Toscana
Piano Operativo
Benvenuto/a, Comune_Di_Test
PREVISIONI QUINQUENNALI PER L'INTERO TERRITORIO COMUNALE - ART. 95 C.14(1)
COMUNE: Comune_Di_Test Codice ISTAT: 044001
Tipologia strumento LR 65/14:
L.R. 65/14 VAR. PO ordinaria (art. 17/18/19)
Piano strutturale di riferimento:
PS044001310823 AP con del. n. 3 del 2023-08-31
Perimetro del T.U. ai sensi del:
art. 224
art. 4
art. 224
Codice piano intercomunale:
Stato procedim.:
AVVIO

Di seguito una schermata di esempio:

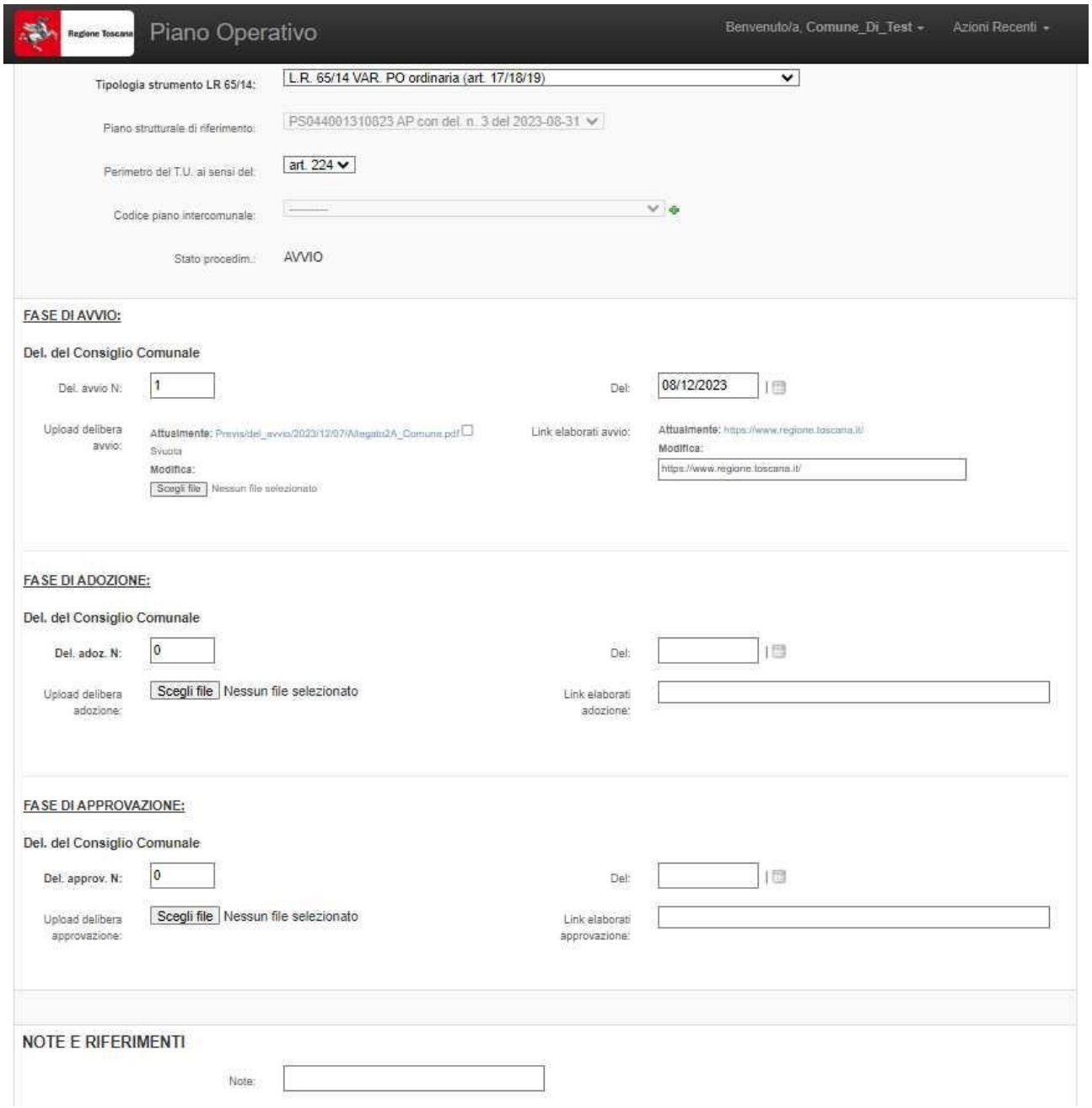

NOTA:

Per le varianti che non dovessero necessitare di fasi di avvio e/o adozione (ad esempio variante semplificata ex art.32 LR 65/14 o varianti ex LR 12/22 art.1) si procederà direttamente all'inserimento dei dati della fase di approvazione.

Per le varianti ex art. 34 e 35 LR 65/14 qualora dopo l'adozione non fossero pervenute osservazioni, nel livello 'approvazione' saranno ripetuti gli stessi dati del livello 'adozione'.